伊万里市　防災重点ため池マップ　（３７１箇所）　No.2

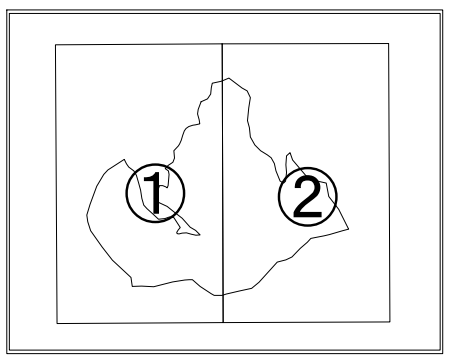

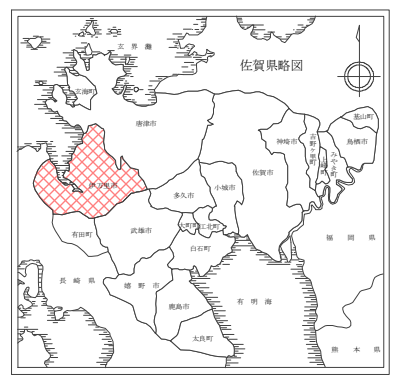

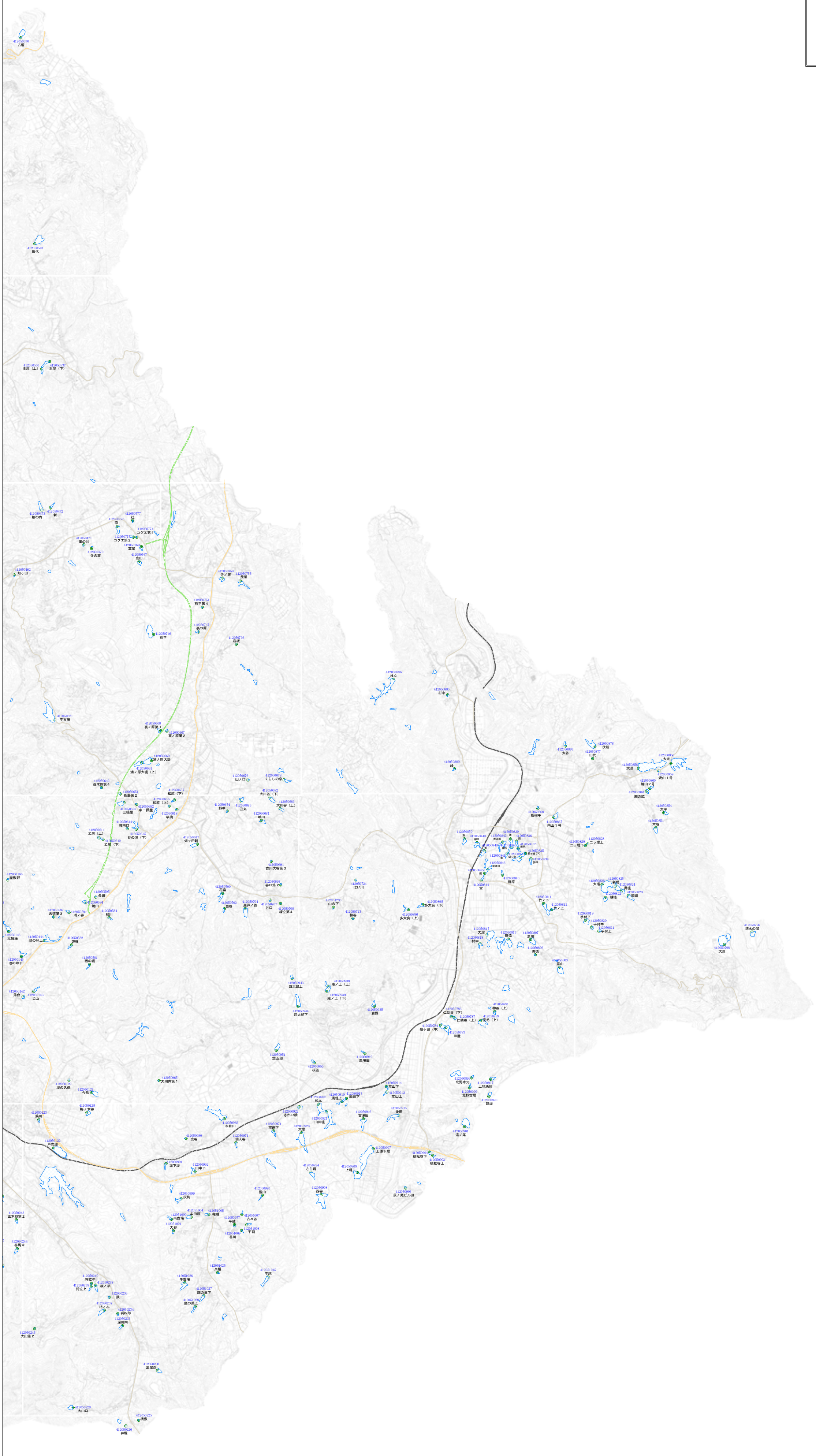

防災重点ため池一覧表

ため池DBコード番号	ため池名称	所在地			貯水量（千m3）	堤高（m）
		都道府県名	市区・郡町村	大字・字		
412050122	戸次郎	佐賀県	伊万里市	大坪町上古賀	80.0	8.5
412050123	笑川	佐賀県	伊万里市	大坪町上古賀	0.6	2.1
412050125	梅ノ木谷	佐賀県	伊万里市	大坪町上古賀	28.0	13.5
412050127	今岳	佐賀県	伊万里市	大坪町下古賀	20.0	9.4
412050129	堤の久保	佐賀県	伊万里市	大坪町下古賀	0.4	2.7
412050142	落合	佐賀県	伊万里市	大坪町白野	4.5	4.3
412050143	尖山	佐賀県	伊万里市	大坪町白野	21.0	10.9
412050144	池の峠上	佐賀県	伊万里市	大坪町白野	60.0	8.1
412050145	池の峠下	佐賀県	伊万里市	大坪町白野	9.0	7.2
412050146	太鼓場	佐賀県	伊万里市	大坪町屋敷野	21.0	7.0
412050166	屋敷野	佐賀県	伊万里市	大坪町屋敷野	0.6	2.7
412050225	桟敷	佐賀県	伊万里市	大川内町岩谷	1.2	4.3
412050226	井堀	佐賀県	伊万里市	大川内町岩谷	0.3	3.1
412050228	大山口	佐賀県	伊万里市	大川内町岩谷	14.0	7.5
412050230	黒尾岳	佐賀県	伊万里市	大川内町小石原	14.8	7.9
412050233	深川内	佐賀県	伊万里市	大川内町小石原	4.5	6.0
412050234	兵四郎	佐賀県	伊万里市	大川内町小石原	1.4	3.8
412050236	鼓一	佐賀県	伊万里市	大川内町小石原	0.3	2.5
412050237	相ノ木	佐賀県	伊万里市	大川内町小石原	14.0	7.3
412050238	板ノ平	佐賀県	伊万里市	大川内町市村	20.0	7.8
412050239	狩立上	佐賀県	伊万里市	大川内町市村	4.8	7.1
412050240	狩立中	佐賀県	伊万里市	大川内町市村	1.6	31.5
412050243	五本谷第2	佐賀県	伊万里市	大川内町市村	5.0	4.0
412050244	谷馬米	佐賀県	伊万里市	大川内町市村	6.0	5.4
412050245	大山第2	佐賀県	伊万里市	大川内町市村	0.4	3.6
412050462	畑ヶ田	佐賀県	伊万里市	黒川町畑川内	1.0	2.2
412050470	寺の裏	佐賀県	伊万里市	黒川町真手野	1.0	3.0
412050471	奥の谷	佐賀県	伊万里市	黒川町真手野	1.4	4.1
412050472	新	佐賀県	伊万里市	黒川町真手野	15.0	7.6
412050473	柳の内	佐賀県	伊万里市	黒川町真手野	12.0	6.4
412050536	主屋（上）	佐賀県	伊万里市	波多津町津留主屋	6.0	4.8
412050537	主屋（下）	佐賀県	伊万里市	波多津町津留主屋	20.0	7.4
412050543	田代	佐賀県	伊万里市	波多津町田代	42.0	5.7
412050570	古溜	佐賀県	伊万里市	波多津町木場	12.0	5.1
412050581	西の堤	佐賀県	伊万里市	南波多町府招上	4.0	4.6
412050582	蓮根	佐賀県	伊万里市	南波多町府招上	55.0	3.0
412050584	船川	佐賀県	伊万里市	南波多町府招上	2.8	5.5
412050587	古道第3	佐賀県	伊万里市	南波多町府招上	0.6	2.3
412050591	浦ノ谷	佐賀県	伊万里市	南波多町府招上	2.5	4.4
412050594	焼山	佐賀県	伊万里市	南波多町府招上	7.0	5.4
412050595	長田	佐賀県	伊万里市	南波多町府招上	0.1	2.0
412050611	乙房（上）	佐賀県	伊万里市	南波多町府招下	4.5	7.2
412050612	乙房（下）	佐賀県	伊万里市	南波多町府招下	7.5	7.5
412050614	貝南口	佐賀県	伊万里市	南波多町府招下	1.2	3.2
412050615	谷の浦（下）	佐賀県	伊万里市	南波多町府招下	18.0	6.4
412050617	畑ヶ田新	佐賀県	伊万里市	南波多町笠椎	15.0	5.1
412050618	草摘	佐賀県	伊万里市	南波多町小麦原	0.6	3.5
412050621	平古場	佐賀県	伊万里市	南波多町原屋敷	63.0	11.4
412050642	桑木原第4	佐賀県	伊万里市	南波多町原屋敷	1.0	4.0
412050651	長峯第2	佐賀県	伊万里市	南波多町原屋敷	0.5	2.4
412050652	中三操屋	佐賀県	伊万里市	南波多町原屋敷	0.5	1.4
412050654	三操屋	佐賀県	伊万里市	南波多町原屋敷	18.0	7.7
412050656	松原（上）	佐賀県	伊万里市	南波多町井手野	0.2	2.4
412050657	松原（下）	佐賀県	伊万里市	南波多町井手野	2.3	3.2
412050660	浦ノ原大堤	佐賀県	伊万里市	南波多町井手野	42.0	7.2
412050661	浦ノ原大堤（上）	佐賀県	伊万里市	南波多町井手野	45.0	7.8
412050667	裏ノ原第2	佐賀県	伊万里市	南波多町井手野	0.7	4.3
412050668	裏ノ原第1	佐賀県	伊万里市	南波多町井手野	9.0	6.7
412050674	野中	佐賀県	伊万里市	南波多町大川原	4.0	1.4
412050675	丑丸	佐賀県	伊万里市	南波多町大川原	4.0	2.5
412050676	山ノ口	佐賀県	伊万里市	南波多町大川原	1.0	1.9
412050678	くらしの泉	佐賀県	伊万里市	南波多町大川原	20.0	10.5
412050681	嶋田	佐賀県	伊万里市	南波多町大川原	5.2	3.9
412050682	大川谷（下）	佐賀県	伊万里市	南波多町大川原	18.0	7.4
412050683	大川谷（上）	佐賀県	伊万里市	南波多町大川原	10.0	4.6
412050691	古川大谷第3	佐賀県	伊万里市	南波多町古川	0.5	1.5
412050693	谷口第2	佐賀県	伊万里市	南波多町笠椎	1.9	4.5
412050700	花畠	佐賀県	伊万里市	南波多町笠椎	12.3	4.4
412050702	白谷	佐賀県	伊万里市	南波多町笠椎	4.8	3.7
412050704	瀬戸ノ首	佐賀県	伊万里市	南波多町笠椎	93.0	8.0
412050707	谷口	佐賀県	伊万里市	南波多町笠椎	1.3	3.5
412050708	綀立第4	佐賀県	伊万里市	南波多町笠椎	0.9	2.1
412050713	柳谷	佐賀県	伊万里市	南波多町古川	0.5	3.0
412050724	はい川	佐賀県	伊万里市	南波多町古川	0.3	2.2
412050736	岩坂	佐賀県	伊万里市	南波多町高瀬	0.3	1.6
412050746	前平	佐賀県	伊万里市	南波多町水留	44.2	6.8
412050747	裏の原	佐賀県	伊万里市	南波多町大曲	7.2	6.5
412050751	前平第4	佐賀県	伊万里市	南波多町水留	0.3	2.0
412050754	寺ノ裏	佐賀県	伊万里市	南波多町水留	3.0	3.3
412050755	長溜	佐賀県	伊万里市	南波多町水留	12.4	8.0
412050767	広田	佐賀県	伊万里市	南波多町古里	9.3	4.8
412050769	高尾	佐賀県	伊万里市	南波多町谷口	1.1	3.8
412050774	コグエ第1	佐賀県	伊万里市	南波多町重橋	1.1	2.5
412050775	コグエ第2	佐賀県	伊万里市	南波多町重橋	2.3	5.0
412050776	原	佐賀県	伊万里市	南波多町重橋	24.0	5.3
412050777	辻	佐賀県	伊万里市	南波多町重橋	3.4	3.6
412050783	皿屋	佐賀県	伊万里市	大川町川原	15.6	4.8
412050784	畑ヶ田（中）	佐賀県	伊万里市	大川町川原	25.0	4.9
412050786	仁助谷（下）	佐賀県	伊万里市	大川町川原	1.2	3.6
412050787	仁助谷（上）	佐賀県	伊万里市	大川町川原	1.2	3.4
412050789	空毛（上）	佐賀県	伊万里市	大川町川原	43.0	9.1
412050791	神谷（上）	佐賀県	伊万里市	大川町川原	1.6	4.4
412050796	清水の溜	佐賀県	伊万里市	大川町東田代	18.0	6.3
412050798	大溜	佐賀県	伊万里市	大川町東田代	36.0	7.6
412050803	眉山	佐賀県	伊万里市	大川町井手口	110.0	17.0
412050806	善徳	佐賀県	伊万里市	大川町井手口	1.3	3.6
412050807	黒川	佐賀県	伊万里市	大川町井手口	15.0	4.5
412050811	竹ノ下	佐賀県	伊万里市	大川町井手口	45.0	7.5
412050812	竹ノ上	佐賀県	伊万里市	大川町井手口	2.4	4.0
412050813	野添	佐賀県	伊万里市	大川町長野	42.0	5.7
412050817	大溜	佐賀県	伊万里市	大川町長野	39.0	5.5
412050818	村中	佐賀県	伊万里市	大川町長野	4.5	2.9
412050819	手付下	佐賀県	伊万里市	大川町山口	28.0	7.5
412050820	手付中	佐賀県	伊万里市	大川町山口	4.4	4.5
412050821	手付上	佐賀県	伊万里市	大川町山口	3.0	4.6
412050822	耕地	佐賀県	伊万里市	大川町山口	5.1	8.4
412050823	頭堤	佐賀県	伊万里市	大川町山口	24.0	6.5
412050824	具堤	佐賀県	伊万里市	大川町山口	9.0	4.8
412050825	新堤	佐賀県	伊万里市	大川町山口	50.0	6.7
412050826	大溜	佐賀県	伊万里市	大川町山口	159.0	8.1
412050828	二ッ堤上	佐賀県	伊万里市	大川町山口	1.7	2.8
412050829	二ッ堤下	佐賀県	伊万里市	大川町山口	0.7	2.0
412050834	勢田	佐賀県	伊万里市	大川町戸石川	2.0	2.0
412050835	鍋ヶ倉（下）	佐賀県	伊万里市	大川町戸石川	6.0	3.9
412050836	西	佐賀県	伊万里市	大川町戸石川	3.0	3.0
412050837	田代	佐賀県	伊万里市	大川町戸石川	0.5	1.7
412050838	鍋ヶ倉	佐賀県	伊万里市	大川町戸石川	40.0	7.6
412050839	蓮	佐賀県	伊万里市	大川町戸石川	6.5	3.9
412050840	腰折	佐賀県	伊万里市	大川町戸石川	9.0	4.5
412050841	新	佐賀県	伊万里市	大川町戸石川	6.0	3.6
412050842	善吾郎	佐賀県	伊万里市	大川町戸石川	7.5	2.9
412050843	椿原	佐賀県	伊万里市	大川町宿	21.0	4.6
412050844	宮	佐賀県	伊万里市	大川町宿	4.8	3.1
412050845	長	佐賀県	伊万里市	大川町宿	33.0	4.8
412050846	中蓮田	佐賀県	伊万里市	大川町宿	5.0	3.2
412050848	新	佐賀県	伊万里市	大川町宿	13.8	4.0
412050849	柳田	佐賀県	伊万里市	大川町宿	19.2	3.8
412050850	熊	佐賀県	伊万里市	大川町宿	17.5	5.2
412050851	本谷	佐賀県	伊万里市	大川町立川	21.0	7.7
412050854	大平	佐賀県	伊万里市	大川町立川	6.0	7.5
412050856	大光	佐賀県	伊万里市	大川町立川	105.0	6.9
412050858	大溜	佐賀県	伊万里市	大川町立川	209.0	8.8
412050859	焼山1号	佐賀県	伊万里市	大川町立川	0.4	2.7
412050860	焼山2号	佐賀県	伊万里市	大川町立川	2.0	3.8
412050861	庵の脇	佐賀県	伊万里市	大川町立川	2.5	2.6
412050867	内山1号	佐賀県	伊万里市	大川町立川	16.0	4.0
412050868	烏帽子	佐賀県	伊万里市	大川町立川	0.2	1.7
412050876	大谷	佐賀県	伊万里市	大川町立川	10.5	6.0
412050877	田代	佐賀県	伊万里市	大川町立川	0.2	1.9
412050878	伏所	佐賀県	伊万里市	大川町立川	48.0	6.4
412050885	村中	佐賀県	伊万里市	大川町駒鳴	1.0	2.6
412050886	椎立	佐賀県	伊万里市	大川町駒鳴	72.2	6.9
412050889	峰	佐賀県	伊万里市	大川町川西	3.0	6.0
412050895	多太良（下）	佐賀県	伊万里市	大川町川西	9.0	6.5
412050896	多太良（上）	佐賀県	伊万里市	大川町川西	9.0	5.8
412050897	上猪洗川	佐賀県	伊万里市	松浦町東分	12.0	8.2
412050898	新堤	佐賀県	伊万里市	松浦町東分	9.0	6.2
412050899	北野水元	佐賀県	伊万里市	松浦町東分	6.0	6.0
412050900	北野古堤	佐賀県	伊万里市	松浦町東分	8.0	4.7
412050901	遠ノ尾	佐賀県	伊万里市	松浦町東分	32.0	7.6
412050903	徳松谷上	佐賀県	伊万里市	松浦町東分	7.0	6.2
412050904	徳松谷下	佐賀県	伊万里市	松浦町東分	8.0	4.8
412050906	荻ノ尾ビル田	佐賀県	伊万里市	松浦町東分	1.5	1.9
412050907	上原下堤	佐賀県	伊万里市	松浦町上原	70.0	5.3
412050908	西谷	佐賀県	伊万里市	松浦町上原	52.0	9.6
412050909	上堤	佐賀県	伊万里市	松浦町上原	10.0	3.1
412050913	堂山上	佐賀県	伊万里市	松浦町下分	2.0	6.1
412050914	堂山下	佐賀県	伊万里市	松浦町下分	1.8	1.2
412050915	後田	佐賀県	伊万里市	松浦町下分	12.6	3.4
412050916	古湯田	佐賀県	伊万里市	松浦町下分	5.0	6.0
412050917	濁堤下	佐賀県	伊万里市	松浦町下平	2.6	2.4
412050919	濁堤上	佐賀県	伊万里市	松浦町下平	5.1	3.4
412050920	松本	佐賀県	伊万里市	松浦町下平	26.0	4.4
412050921	山田堤	佐賀県	伊万里市	松浦町下平	44.4	5.8
412050922	さかい橋	佐賀県	伊万里市	松浦町下平	3.8	3.1
412050923	大堤	佐賀県	伊万里市	松浦町下平	39.0	5.7
412050924	さら堤	佐賀県	伊万里市	松浦町下平	3.0	3.5
412050935	岩野	佐賀県	伊万里市	松浦町梅岩	7.0	6.0
412050938	庵ノ上（上）	佐賀県	伊万里市	松浦町岳坂	6.0	3.6
412050939	庵ノ上（下）	佐賀県	伊万里市	松浦町岳坂	19.2	9.9
412050943	四大郎上	佐賀県	伊万里市	松浦町藤川内	4.8	4.2
412050944	四大郎下	佐賀県	伊万里市	松浦町藤川内	30.0	7.7
412050949	馬場田	佐賀県	伊万里市	松浦町村分	3.0	6.1
412050950	桜並	佐賀県	伊万里市	松浦町村分	3.0	3.5
412050951	惣五郎	佐賀県	伊万里市	松浦町村分	12.0	6.4
412050962	木和田	佐賀県	伊万里市	松浦町久良木	54.0	8.6
412050965	大川内第1	佐賀県	伊万里市	松浦町藤川内	1.3	3.8
412050971	空道下	佐賀県	伊万里市	松浦町宿分	6.0	3.9
412050974	仙人谷	佐賀県	伊万里市	松浦町宿分	3.0	2.7
412050976	狸山	佐賀県	伊万里市	松浦町中通	2.4	3.8
412050977	平越	佐賀県	伊万里市	松浦町中通	16.0	4.1
412050980	広谷	佐賀県	伊万里市	松浦町金石原	1.2	2.7
412050991	坂下堤	佐賀県	伊万里市	松浦町金石原	2.7	4.1
412050992	山中下	佐賀県	伊万里市	松浦町金石原	7.5	3.8
412050999	灰坊	佐賀県	伊万里市	松浦町中通	18.2	4.2
412051000	南古場	佐賀県	伊万里市	松浦町中通	28.0	6.5
412051001	大谷	佐賀県	伊万里市	松浦町中通	16.0	5.7
412051004	牟田原	佐賀県	伊万里市	松浦町中通	24.5	5.0
412051005	権現	佐賀県	伊万里市	松浦町中通	15.0	4.4
412051007	古々谷	佐賀県	伊万里市	松浦町中通	1.4	3.7
412051008	干割	佐賀県	伊万里市	松浦町中通	2.0	4.3
412051009	谷川	佐賀県	伊万里市	松浦町中通	1.0	3.0
412051015	平越	佐賀県	伊万里市	松浦町中通	36.6	9.0
412051025	八幡	佐賀県	伊万里市	松浦町上分	0.3	2.6
412051026	牛古場	佐賀県	伊万里市	松浦町上分	30.1	8.2
412051027	鷹の巣下	佐賀県	伊万里市	松浦町上分	7.0	4.5
412051028	鷹の巣上	佐賀県	伊万里市	松浦町上分	12.0	6.2
412051235	山の下	佐賀県	伊万里市	南波多町古川	0.5	3.3
計			198			

緊急連絡先

区分	名称	電話番号
行政	伊万里市役所農山漁村整備課	0955-23-2591
警察署		
消防署		

凡　　例

	国　道
	県　道
	高　速
	鉄　道
	防災重点ため池

Ａ０　縮尺 1 / 20000