伊万里市　防災重点ため池マップ　（３７１箇所）　№1

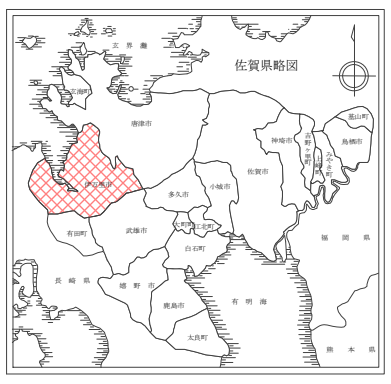

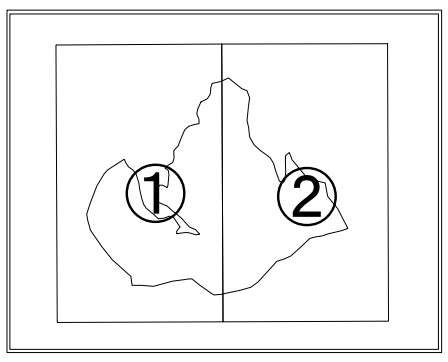

防災重点ため池一覧表

ため池DBコード番号	ため池名称	所在地			貯水量(千m3)	堤高(m)
		都道府県名	市区・郡町村	大字・字		
412050001	城山	佐賀県	伊万里市	松島町	4.5	3.0
412050002	物引	佐賀県	伊万里市	脇田町字物引	15.0	5.8
412050004	ナキタ	佐賀県	伊万里市	脇田町字平野	0.9	3.6
412050005	鞍谷	佐賀県	伊万里市	脇田町	9.0	5.7
412050006	新堤	佐賀県	伊万里市	脇田町	8.0	7.5
412050007	馬の足型	佐賀県	伊万里市	脇田町	3.0	5.4
412050008	裏谷	佐賀県	伊万里市	脇田町	3.5	6.0
412050009	瓶屋	佐賀県	伊万里市	脇田町	60.0	7.7
412050010	瓶屋上	佐賀県	伊万里市	脇田町	10.5	6.6
412050017	抜の前	佐賀県	伊万里市	脇田町平山	12.0	6.1
412050018	上の間	佐賀県	伊万里市	脇田町平山	10.0	6.4
412050036	中山岳第3	佐賀県	伊万里市	脇田町岩立	1.2	3.2
412050054	新堤第1	佐賀県	伊万里市	木須町木須東	0.8	3.2
412050055	新堤第2	佐賀県	伊万里市	木須町木須東	3.0	5.2
412050058	岩杭	佐賀県	伊万里市	木須町木須西	3.0	3.0
412050060	多々良第2	佐賀県	伊万里市	木須町木須西	0.6	2.7
412050063	道園	佐賀県	伊万里市	木須町木須西	1.1	3.3
412050069	新	佐賀県	伊万里市	瀬戸町本瀬戸	120.0	9.7
412050079	蔭	佐賀県	伊万里市	瀬戸町本瀬戸	2.0	4.0
412050080	辻	佐賀県	伊万里市	瀬戸町本瀬戸	0.6	2.4
412050081	板浦	佐賀県	伊万里市	瀬戸町本瀬戸	6.0	3.6
412050082	志賀神社下	佐賀県	伊万里市	瀬戸町本瀬戸	3.0	2.0
412050084	白浜	佐賀県	伊万里市	瀬戸町中通	1.5	2.8
412050085	長仙坊第2	佐賀県	伊万里市	瀬戸町中通	0.1	1.6
412050086	新浜	佐賀県	伊万里市	瀬戸町中通	4.0	3.0
412050087	上浜	佐賀県	伊万里市	瀬戸町中通	1.0	2.4
412050090	中道	佐賀県	伊万里市	瀬戸町中通	12.0	3.4
412050095	堀切	佐賀県	伊万里市	瀬戸町早里	10.0	4.0
412050096	永浦	佐賀県	伊万里市	瀬戸町早里	16.8	5.9
412050103	松陰浦	佐賀県	伊万里市	瀬戸町早里	10.5	3.6
412050104	鳥越	佐賀県	伊万里市	瀬戸町早里	15.0	9.7
412050107	芋畑	佐賀県	伊万里市	瀬戸町早里	1.8	4.5
412050134	腕郷	佐賀県	伊万里市	大坪町六仙寺	10.5	5.6
412050135	上の原	佐賀県	伊万里市	大坪町六仙寺	1.5	3.5
412050136	浦川内	佐賀県	伊万里市	大坪町白野	3.0	3.1
412050137	山王山	佐賀県	伊万里市	大坪町白野	0.5	2.0
412050140	戸々儀	佐賀県	伊万里市	大坪町白野	39.0	6.2
412050155	永山大	佐賀県	伊万里市	大坪町永山	40.0	10.0
412050158	へのお	佐賀県	伊万里市	大坪町永山	1.6	3.3
412050159	樺ノ木中	佐賀県	伊万里市	大坪町永山	0.2	1.6
412050161	堂明	佐賀県	伊万里市	大坪町屋敷野	0.6	2.9
412050162	堂明第2	佐賀県	伊万里市	大坪町屋敷野	0.5	2.6
412050165	椛木第3	佐賀県	伊万里市	大坪町屋敷野	0.3	2.7
412050175	上古岳	佐賀県	伊万里市	大坪町屋敷野	17.5	9.9
412050201	小式山	佐賀県	伊万里市	立花町東円蔵寺	8.0	4.0
412050202	長谷	佐賀県	伊万里市	立花町	87.0	7.2
412050204	釜ノ塔	佐賀県	伊万里市	立花町富士町	2.6	4.7
412050205	山の下	佐賀県	伊万里市	立花町富士町	6.0	5.7
412050206	大道田	佐賀県	伊万里市	立花町富士町	0.9	3.2
412050210	軒屋	佐賀県	伊万里市	立花町富士町	7.5	5.7
412050214	水神	佐賀県	伊万里市	立花町渚	1.0	3.9
412050218	渚	佐賀県	伊万里市	大坪町渚	0.5	2.7
412050219	渚第2	佐賀県	伊万里市	大坪町渚	7.0	5.1
412050220	タブノ木	佐賀県	伊万里市	二里町川東	1.5	2.4
412050221	浦山	佐賀県	伊万里市	立花町渚	0.3	2.2
412050242	五本谷第1	佐賀県	伊万里市	大川内町市村	3.5	3.3
412050246	大谷上	佐賀県	伊万里市	大川内町正力坊	6.0	6.4
412050247	大谷 下	佐賀県	伊万里市	大川内町正力坊	9.0	4.6
412050248	長尾	佐賀県	伊万里市	大川内町正力坊	7.0	6.6
412050249	葉巣輪	佐賀県	伊万里市	大川内町正力坊	2.1	4.0
412050253	広久保	佐賀県	伊万里市	大川内町吉田	12.0	3.7
412050259	一本椎	佐賀県	伊万里市	大川内町福野	2.0	3.6
412050260	土手転	佐賀県	伊万里市	大川内町福野	3.0	4.3
412050262	又上	佐賀県	伊万里市	大川内町福野	0.3	2.9
412050263	堂山	佐賀県	伊万里市	大川内町福野	35.0	7.7
412050264	勝戦場	佐賀県	伊万里市	大川内町福野	1.1	3.2
412050265	尺田	佐賀県	伊万里市	大川内町福野	3.0	4.0
412050266	馬込	佐賀県	伊万里市	大川内町福野	28.8	7.4
412050268	平尾男	佐賀県	伊万里市	大川内町平尾	6.3	3.7
412050270	宮ノ下	佐賀県	伊万里市	黒川町福田	1.2	2.4
412050281	福田	佐賀県	伊万里市	黒川町福田	4.0	4.0
412050289	池の元	佐賀県	伊万里市	黒川町福田	5.0	5.1
412050292	大谷	佐賀県	伊万里市	黒川町浦潟	3.0	4.5
412050296	千潟2号	佐賀県	伊万里市	黒川町千潟	0.8	2.4
412050309	大久保	佐賀県	伊万里市	黒川町大黒川	5.0	7.0
412050311	立道	佐賀県	伊万里市	黒川町大黒川	7.6	5.0
412050314	仁田尾(上)	佐賀県	伊万里市	黒川町奥野	6.3	5.1
412050319	島田	佐賀県	伊万里市	黒川町奥野	25.0	5.0
412050321	袖落(上)	佐賀県	伊万里市	黒川町奥野	0.4	2.3
412050322	白水	佐賀県	伊万里市	黒川町奥野	10.0	5.5
412050334	散ノ浦	佐賀県	伊万里市	黒川町大黒川	0.8	2.9
412050369	椿原	佐賀県	伊万里市	黒川町椿原	1.8	2.7
412050418	瀬戸堤	佐賀県	伊万里市	黒川町清水	4.5	4.8
412050424	落ヶ倉	佐賀県	伊万里市	黒川町横野	2.1	3.7
412050425	太良山	佐賀県	伊万里市	黒川町横野	8.0	3.6
412050429	向山	佐賀県	伊万里市	黒川町立目	14.0	7.5
412050446	足柄	佐賀県	伊万里市	黒川町立目	58.0	10.6
412050450	古屋敷	佐賀県	伊万里市	黒川町畑川内	21.0	7.1
412050459	古道	佐賀県	伊万里市	黒川町畑川内	0.6	2.6
412050493	柳谷	佐賀県	伊万里市	波多津町内野	6.0	7.3
412050509	柿原	佐賀県	伊万里市	波多津町内野	0.2	2.2
412050512	内野第2	佐賀県	伊万里市	波多津町内野	0.1	1.5
412050517	土ノ川内	佐賀県	伊万里市	波多津町煤屋	6.0	6.3
412050526	八斗田	佐賀県	伊万里市	波多津町畑津	0.6	2.3
412050527	黒石	佐賀県	伊万里市	波多津町辻	1.4	3.2
412050530	黒牟田	佐賀県	伊万里市	波多津町畑津	24.0	4.2
412050539	通谷	佐賀県	伊万里市	波多津町畑津	7.0	3.8
412050540	八三郎	佐賀県	伊万里市	波多津町井野尾	10.0	5.5
412050541	大坂(下)	佐賀県	伊万里市	波多津町井野尾	48.0	9.0
412050542	大坂(上)	佐賀県	伊万里市	波多津町井野尾	1.0	3.0
412050549	平串	佐賀県	伊万里市	波多津町辻	0.9	2.4
412050553	岩本	佐賀県	伊万里市	波多津町筒井	0.5	3.0
412050566	小峠	佐賀県	伊万里市	波多津町筒井	3.0	3.3
412050567	ハリイデ	佐賀県	伊万里市	波多津町筒井	3.6	5.2
412050568	原田	佐賀県	伊万里市	波多津町筒井	1.4	3.6
412051035	江湖山	佐賀県	伊万里市	二里町東八谷搦	11.0	7.2
412051037	本山	佐賀県	伊万里市	二里町川東	0.5	1.6
412051052	釈迦堂	佐賀県	伊万里市	二里町大里	1.8	3.4
412051054	新堤	佐賀県	伊万里市	二里町大里	44.0	10.9
412051055	丹花堤	佐賀県	伊万里市	二里町大里	1.1	2.6
412051056	西尾堤	佐賀県	伊万里市	二里町大里	56.0	11.2
412051060	丹花	佐賀県	伊万里市	二里町福母	21.0	7.1
412051061	桂論防	佐賀県	伊万里市	二里町福母	7.0	5.7
412051068	辰石	佐賀県	伊万里市	二里町内ノ馬場	17.4	8.0
412051069	新村	佐賀県	伊万里市	二里町内ノ馬場	1.2	3.8
412051070	原山	佐賀県	伊万里市	二里町内ノ馬場	0.2	2.7
412051093	古子	佐賀県	伊万里市	二里町古子	15.0	7.5
412051094	道添	佐賀県	伊万里市	二里町古子	8.0	6.5
412051099	徳市	佐賀県	伊万里市	二里町中田	0.2	2.3
412051106	飯盛大堤	佐賀県	伊万里市	二里町吉野	100.0	10.9
412051113	高飯盛	佐賀県	伊万里市	二里町吉野	7.0	5.3
412051118	浦川	佐賀県	伊万里市	二里町川内	1.3	4.7
412051119	新堤	佐賀県	伊万里市	二里町川内	20.0	11.4
412051120	岩ノ本	佐賀県	伊万里市	二里町川内	3.5	5.7
412051125	三段	佐賀県	伊万里市	東山代町里	16.0	4.5
412051126	鹿山	佐賀県	伊万里市	東山代町里	49.0	6.4
412051128	祐蔵坊	佐賀県	伊万里市	東山代町長浜	0.3	2.3
412051129	昭十	佐賀県	伊万里市	東山代町長浜	1.2	8.8
412051132	平の	佐賀県	伊万里市	東山代町日尾	1.2	2.5
412051133	上の	佐賀県	伊万里市	東山代町日尾	1.8	2.8
412051136	宇井土	佐賀県	伊万里市	東山代町脇野	6.0	5.0
412051138	山中	佐賀県	伊万里市	東山代町脇野	0.4	2.8
412051141	深谷	佐賀県	伊万里市	東山代町長浜	5.1	15.0
412051150	桶田	佐賀県	伊万里市	東山代町脇野	2.0	5.6
412051151	新堤	佐賀県	伊万里市	東山代町脇野	4.0	4.2
412051154	高ノ峰上	佐賀県	伊万里市	東山代町脇野	0.1	1.3
412051159	寺田	佐賀県	伊万里市	東山代町浦川内	1.0	3.5
412051160	浦川内	佐賀県	伊万里市	東山代町浦川内	1.4	2.9
412051162	権現	佐賀県	伊万里市	東山代町浦川内	7.0	5.2
412051163	新堤	佐賀県	伊万里市	東山代町東大久保	2.0	5.2
412051165	新堤	佐賀県	伊万里市	東山代町大久保	0.1	4.0
412051166	山ノ田	佐賀県	伊万里市	東山代町大久保	2.0	4.0
412051167	小岩	佐賀県	伊万里市	東山代町大久保	1.0	3.3
412051170	池堤	佐賀県	伊万里市	東山代町大久保	5.0	5.0
412051171	烏帽子	佐賀県	伊万里市	東山代町大久保	24.5	7.0
412051172	西ノ岳	佐賀県	伊万里市	東山代町下分	2.0	3.7
412051173	讃岐	佐賀県	伊万里市	東山代町滝川内	135.0	16.0
412051174	前田	佐賀県	伊万里市	東山代町滝川内	0.4	2.2
412051175	菖蒲谷	佐賀県	伊万里市	東山代町滝川内	24.0	6.9
412051176	山ノ寺	佐賀県	伊万里市	東山代町川内野	70.0	13.6
412051178	善道下	佐賀県	伊万里市	東山代町川内野	11.4	8.7
412051179	二石	佐賀県	伊万里市	東山代町川内野	15.2	9.1
412051188	河イ谷	佐賀県	伊万里市	山代町楠久	10.0	6.2
412051189	茅野	佐賀県	伊万里市	山代町楠久	10.0	2.6
412051195	狸藪	佐賀県	伊万里市	山代町福川内字狸藪	4.0	14.2
412051200	山頭	佐賀県	伊万里市	山代町城	3.0	3.5
412051201	大櫻	佐賀県	伊万里市	東山代町滝川内	7.0	8.7
412051202	越差	佐賀県	伊万里市	山代町峰	45.0	9.7
412051205	前田	佐賀県	伊万里市	山代町峰	6.0	2.5
412051206	狩場	佐賀県	伊万里市	山代町峰	1.0	2.6
412051207	平松	佐賀県	伊万里市	山代町峰	5.0	4.8
412051214	大谷	佐賀県	伊万里市	山代町久原三区	3.5	7.0
412051215	石宗	佐賀県	伊万里市	山代町久原二区	17.5	5.9
412051216	大井手	佐賀県	伊万里市	山代町久原二区	5.0	10.4
412051217	筒ノ原	佐賀県	伊万里市	山代町久原二区	63.0	9.2
412051219	田代	佐賀県	伊万里市	山代町久原一区	270.0	5.2
412051221	大藤	佐賀県	伊万里市	山代町峰	12.5	3.9
412051226	太田	佐賀県	伊万里市	山代町立岩	56.0	5.7
412051227	黒田代	佐賀県	伊万里市	山代町立岩	59.5	5.2
412051228	上場	佐賀県	伊万里市	山代町西分	0.2	1.2
412051230	日南郷	佐賀県	伊万里市	東山代町日南郡	100.0	11.3
412051233	宮田	佐賀県	伊万里市	山代町東分	10.0	7.9
412051234	長田	佐賀県	伊万里市	山代町東分	68.0	8.0
		計			173	

緊急連絡先		
区分	名称	電話番号
行政	伊万里市役所農山漁村整備課	0955-23-2591
警察署		
消防署		

凡	例
(記号)	国　道
(記号)	県　道
(記号)	高　速
(記号)	鉄　道
(記号)	防災重点ため池

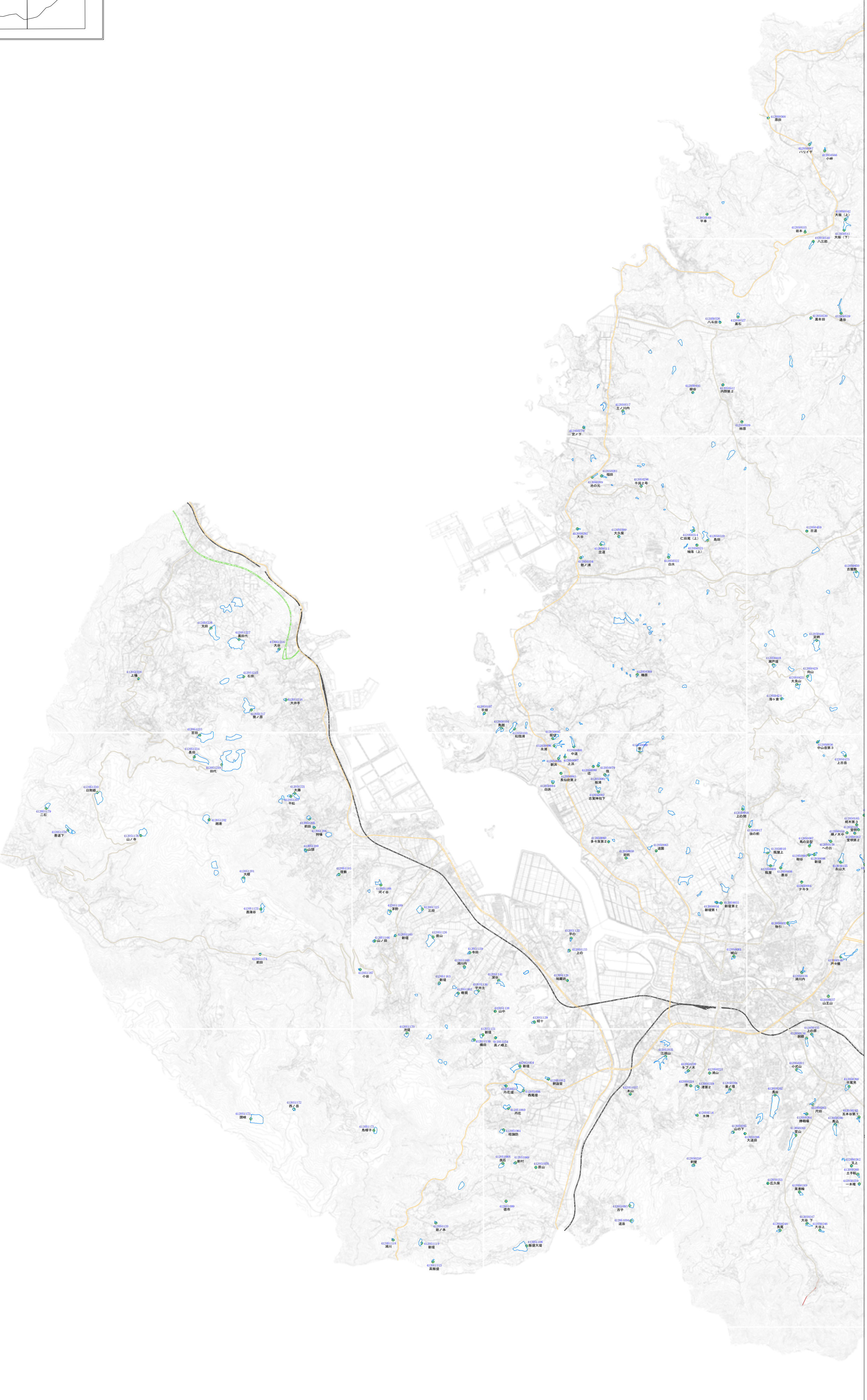

0 100 200 300 400 500 1000 1500 2000

A０　縮尺 1 / 20000