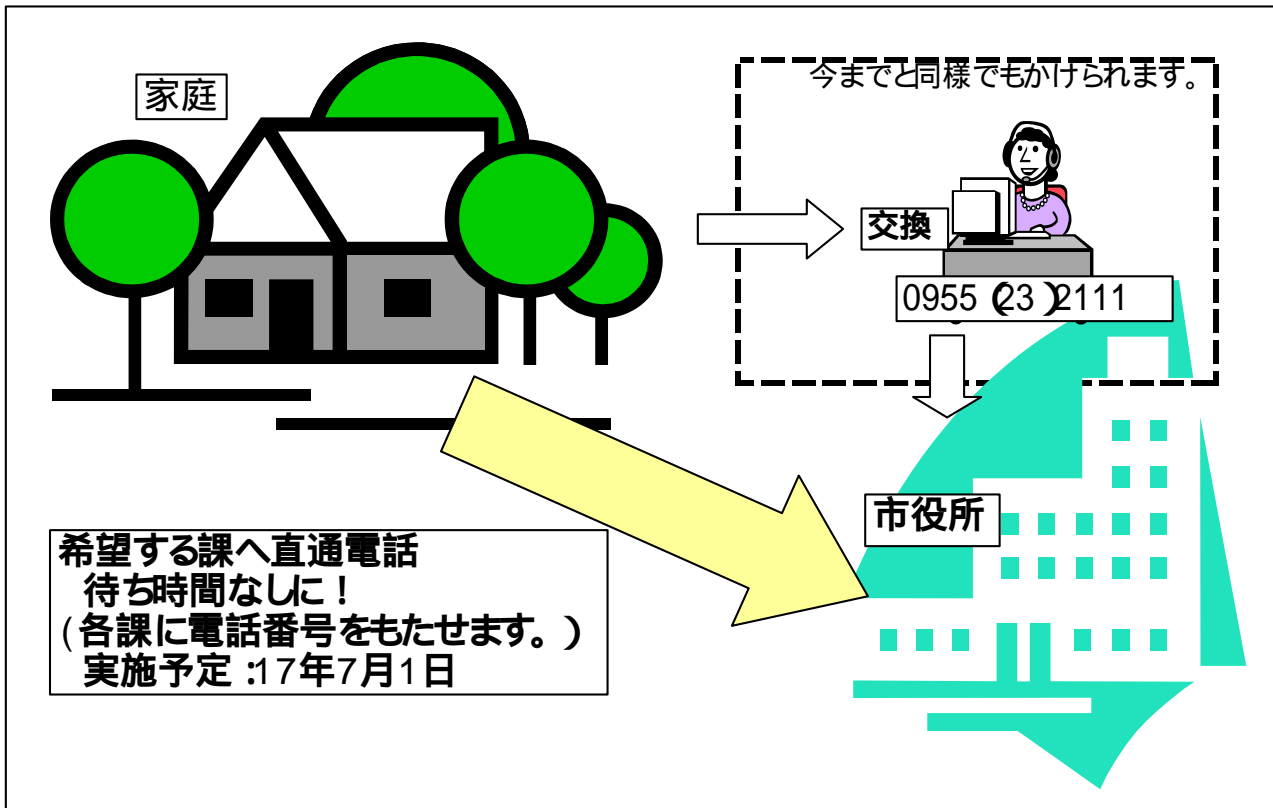


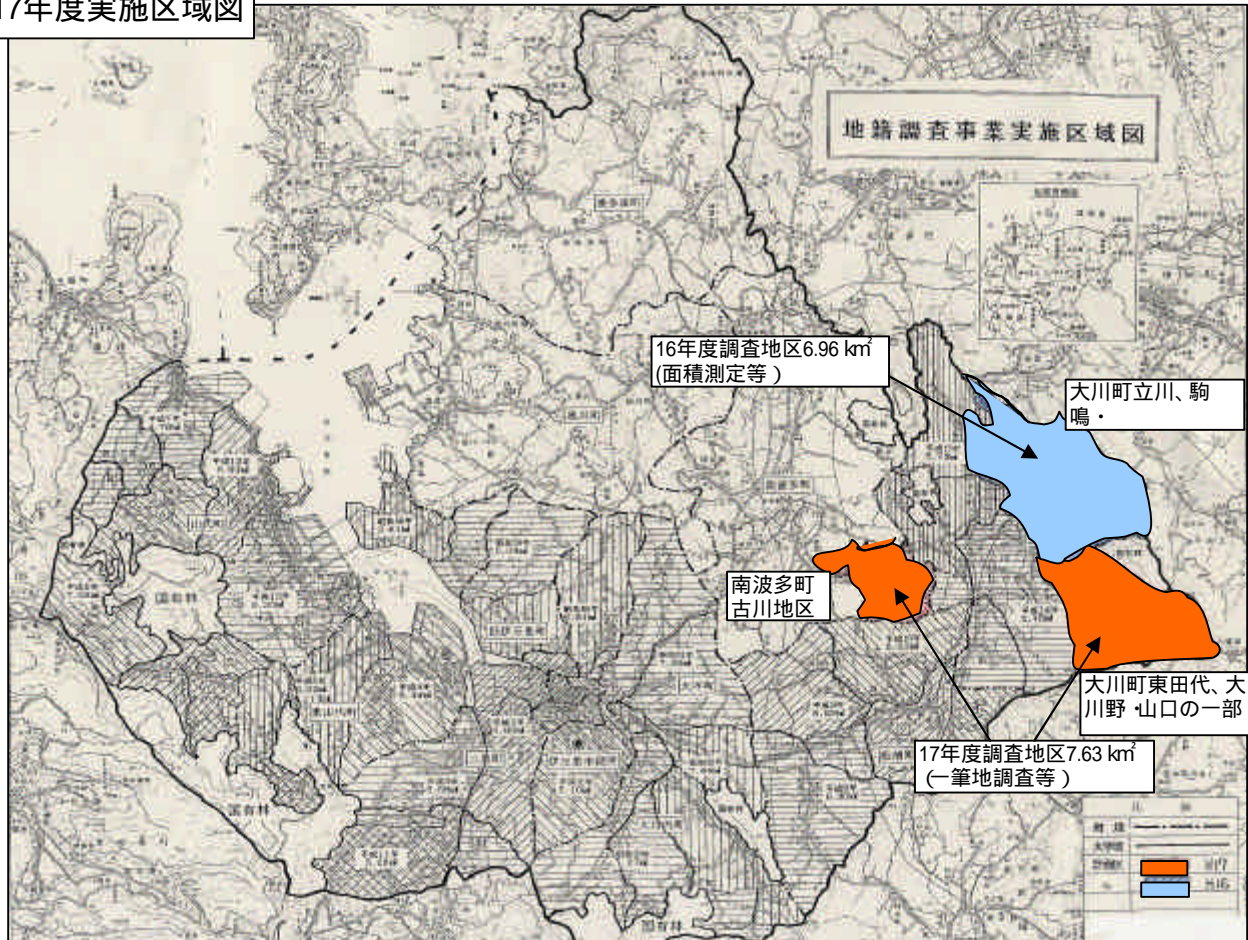
# 市内電話ダイヤルイン化事業

## 事業概要(イメージ)




# 地籍調査事業

17年度実施区域図



## 事業の進め方



**準備**

事業計画の策定、関係機関との連絡調整、住民への説明会などを行い、地籍調査を始める体制を作ります。

**一筆地調査**

一筆ごとの土地について、公図等の資料により調査をした後、関係者立ち会いのもとに、所有者、地番、地目、境界の調査を実施します。



**地籍測量**

測量の基礎となる基準点（図根点）を設置し、段階を踏んで測量を行い、各筆ごとの面積を測定します。これにより各筆の位置が地球上の座標値で表示されることとなります。

21世紀市民ゆめづくり計画支援事業

西九州凧あげ大会 in 伊万里



事業実施年度 (H14~ H16)

昔ばなしを語り伝える会



事業実施年度 (H14~ H16)

食を活かしたまちづくり事業



食三昧審査風景

伊万里アジア・ネットワーク事業



大連市での伊万里梨の試験販売